

**«СОГЛАСОВАНО»**

Начальник управления образования  
муниципального образования  
Славянский район

Е. А. Щурова

« \_\_\_\_ » \_\_\_\_\_ 2022 г.

**«УТВЕРЖДАЮ»**

Заведующий МБДОУ детский сад  
№ 36 х. Верхнего

Н. В. Тушканова

« \_\_\_\_ » \_\_\_\_\_ 2022 г.

**«СОГЛАСОВАНО»**

Начальник ОГИБДД ОМВД России  
по Славянскому району,  
майор полиции

Е. С. Сторчак

« \_\_\_\_ » \_\_\_\_\_ 2022 г.

## **ПАСПОРТ**

### **дорожной безопасности**

Муниципального бюджетного дошкольного образовательного учреждения  
детский сад № 36 хутора Верхнего  
муниципального образования Славянский район

2022 год

Общие сведения

**Муниципальное бюджетное дошкольное образовательное учреждение детский сад № 36 хутора Верхнего муниципального образования Славянский район**

(полное наименование образовательной организации)

Тип образовательной организации детский сад

Юридический адрес: 353597, Краснодарский край, Славянский район, х. Верхний, ул. Рабочая, д. 15.

Фактический адрес: 353597, Краснодарский край, Славянский район, х. Верхний, ул. Рабочая, д. 15.

Руководители образовательной организации:

Директор (заведующий) Тушканова Наталья Викторовна, 8(86146) 95683  
(фамилия, имя, отчество) (телефон)

Ответственные работники

муниципального органа

образования ведущий специалист КМЦ Силенко А. А., 8-918-37-64-377  
(должность) (фамилия, имя, отчество) (телефон)

Ответственные от

Госавтоинспекции Василенко Юлия Владимировна, инспектор по пропаганде, капитан полиции 8(918) 384-51-03  
(фамилия, имя, отчество) (должность) (телефон)

Ответственные работники

за мероприятия по профилактике

детского травматизма Дмитриева Анна Александровна, воспитатель, 8(86146) 95-6-83  
(фамилия, имя, отчество) (должность) (телефон)

Руководитель или ответственный

работник дорожно-эксплуатационной

организации, осуществляющей

содержание улично-дорожной

сети (УДС)\* Друзьяка Николай Петрович, глава Черноерковского сельского поселения, 8 (86146) 95-1-80

(фамилия имя, отчество)

(телефон)

Количество обучающихся (учащихся, воспитанников) 30

Наличие уголка по БДД имеются в каждой возрастной группе

(если имеется, указать место расположения)

Наличие класса по БДД нет

(если имеется, указать место расположения)

Наличие автогородка (площадки) по БДД нет

Наличие автобуса в образовательной организации нет

\* Дорожно-эксплуатационные организации, осуществляющие содержание УДС и ТСОДД, несут ответственность в соответствии с законодательством Российской Федерации (Федеральный закон от 10 декабря 1995 г. № 196-ФЗ «О безопасности дорожного движения», Кодекс Российской Федерации об административных правонарушениях, Гражданский кодекс Российской Федерации)

Владелец автобуса нет (при наличии автобуса - образовательная организация, муниципальное образование и др.)

Время занятий в образовательной организации:

7.30 – 17.30 / понедельник – пятница/

Телефоны оперативных служб:

---

---

---

## Содержание

### I. План-схема образовательной организации.

1. Район расположения образовательной организации, пути движения транспортных средств и детей (обучающихся).

2. Организация дорожного движения в непосредственной близости от образовательной организации с размещением соответствующих технических средств организации дорожного движения, маршруты движения детей и расположение парковочных мест.

3. Пути движения транспортных средств к местам разгрузки/погрузки и рекомендуемые безопасные пути передвижения детей по территории образовательной организации.

### II. Приложения.

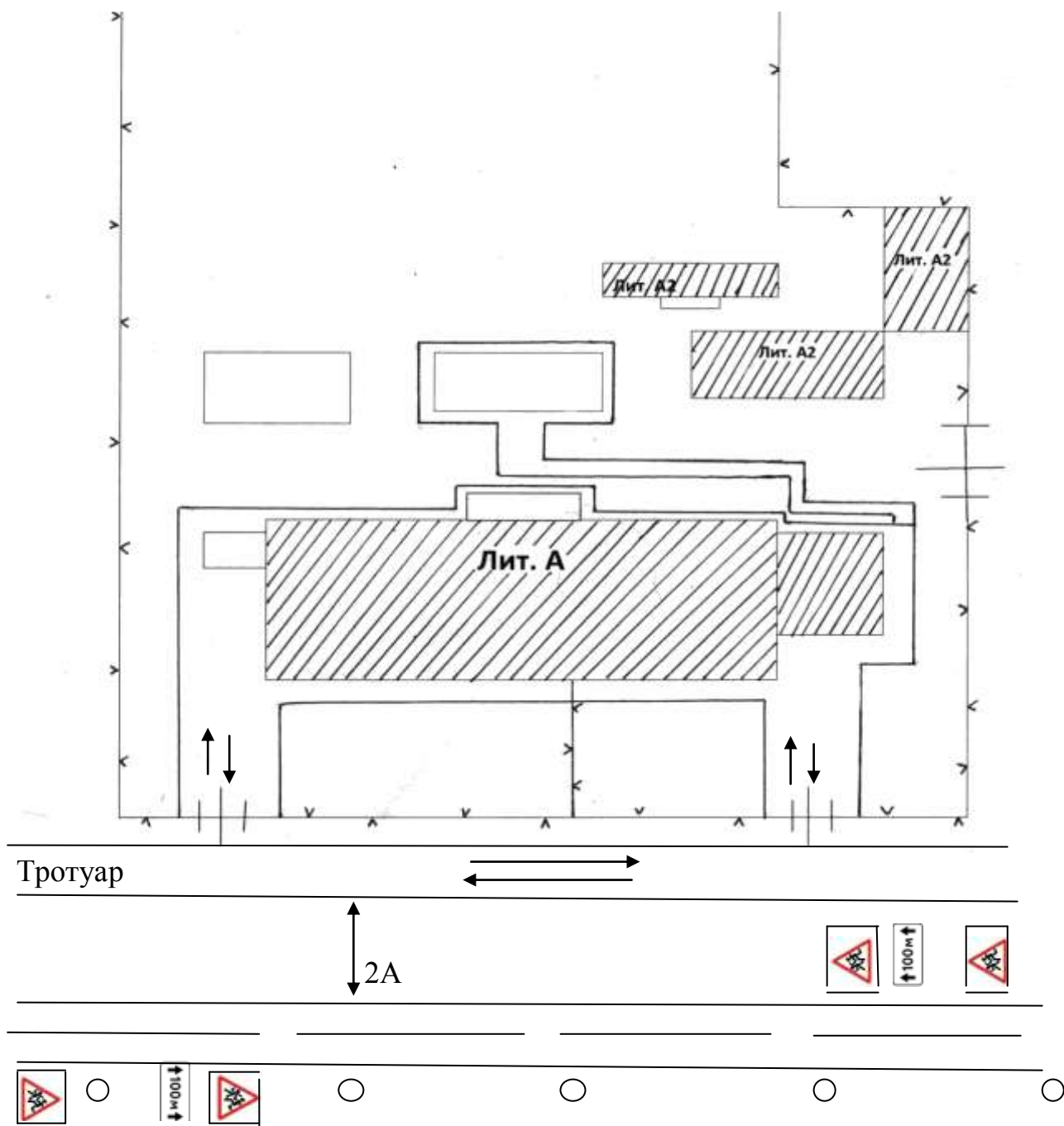
План-схема пути движения транспортных средств и детей при проведении дорожных ремонтно-строительных работ вблизи образовательной организации.

I. План-схема образовательной организации.

1. Район расположения образовательной организации, пути движения транспортных средств и детей (обучающихся).



2. Схема организации дорожного движения в непосредственной близости от образовательной организации с размещением соответствующих технических средств организации дорожного движения, маршрутов движения детей и расположения парковочных мест.



х. Верхний, ул. Рабочая, 15


Лит. А – здание детского сада

Лит. А2 – хоз. постройки

→ пути движения детей

Парковочных мест нет

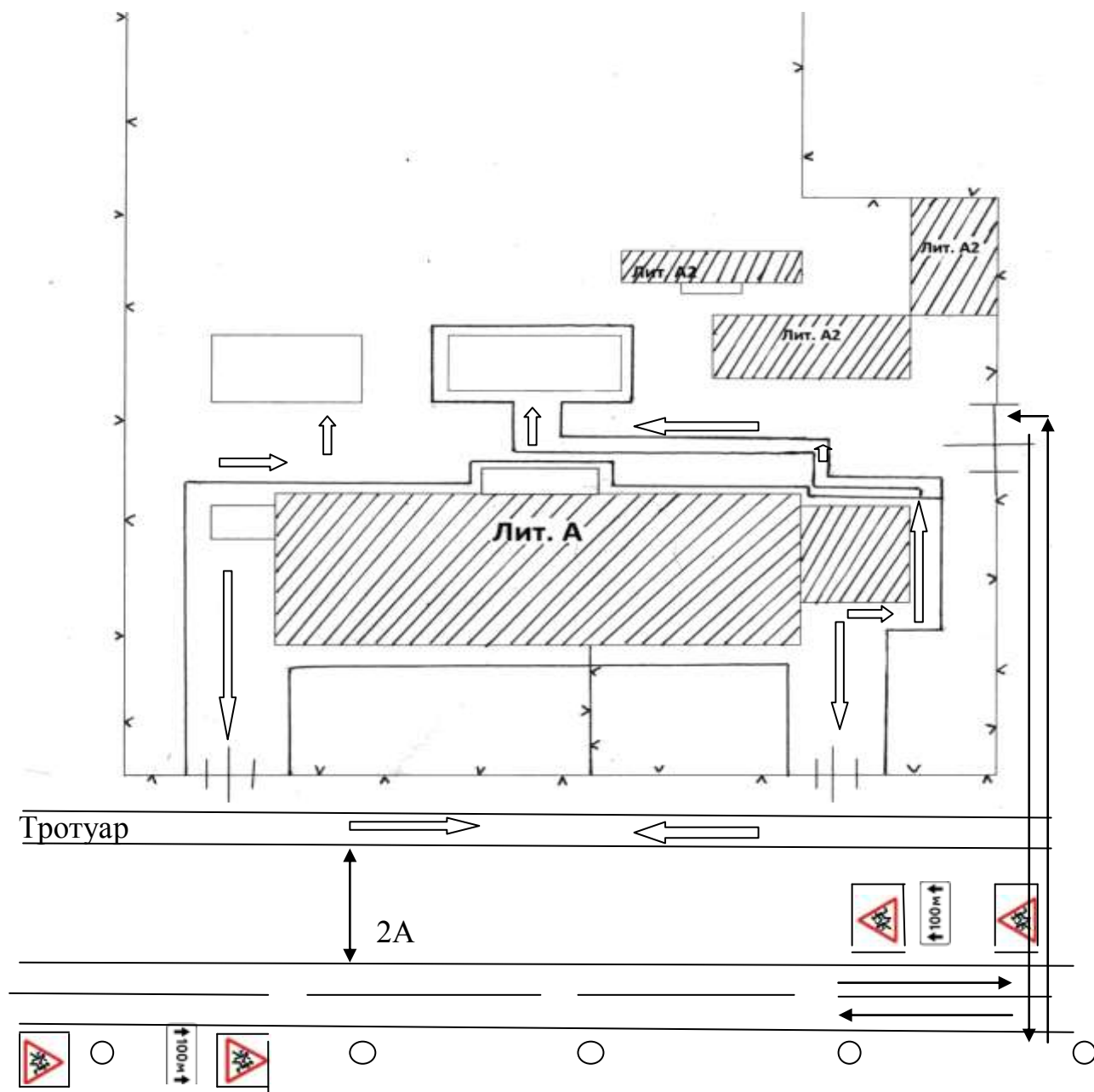
  - проектируемые дорожные знаки

 - тротуар

○ - стационарное освещение

$2A$  – расстояние от проезжей части до тротуара 15 м

3. Пути движения транспортных средств к местам разгрузки/погрузки и рекомендуемые безопасные пути передвижения детей по территории образовательной организации.



х. Верхний, ул. Рабочая, 15

Лит. А – здание детского сада

Лит. А2 – хоз. постройки

⇨ пути движения детей

Парковочных мест нет

→ пути движения транспорта

⚠, ↑100м↑ - проектируемые дорожные знаки

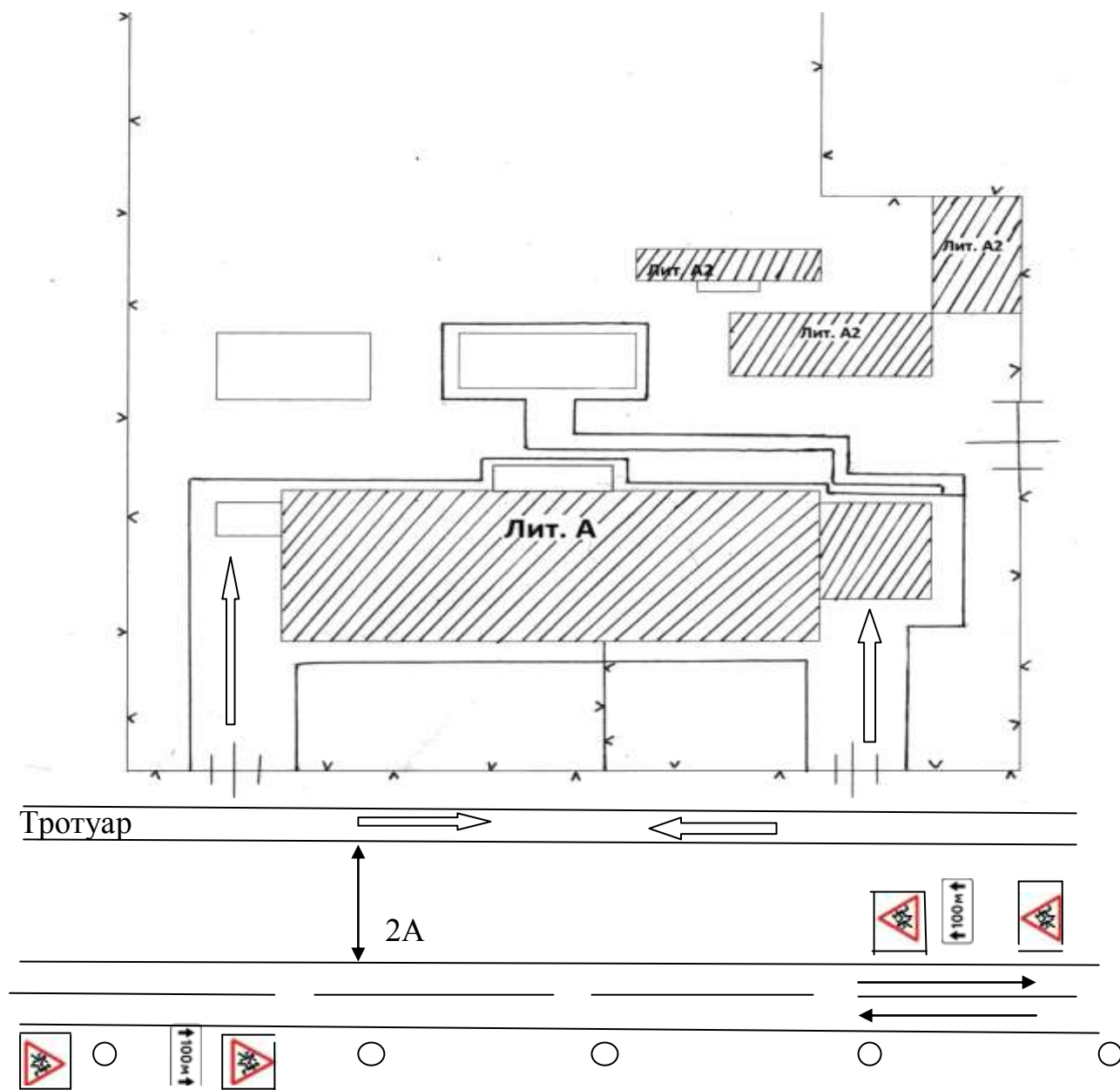
▭ - тротуар

○ - стационарное освещение

2А – расстояние от проезжей части до тротуара 15 м

## II. Приложение.

План-схема пути движения транспортных средств и детей при проведении дорожных ремонтно-строительных работ вблизи образовательной организации.



х. Верхний, ул. Рабочая, 15

Лит. А – здание детского сада

Лит. А2 – хоз. постройки

→ пути движения детей

Парковочных мест нет

→ пути движения транспорта

⚠, ↑100м↑ - проектируемые дорожные знаки

□ - тротуар

○ - стационарное освещение

2А – расстояние от проезжей части до тротуара 15 м